

# W&M magazine

Uitgave 7 • december 2017



Het zwarte goud van Limburg en meer....

Deel 2, september 2017

# Van de redacteur

Het zwarte goud van Limburg.

Ons tweede bezoek aan Limburg, maar nu is het september 2017 en we maken kennis met Zuid-Limburg.

Het zwarte goud, kolen voor de miljoenenlijn maar ook nog voor veel meer.

En hoe zijn nu die heuvels ontstaan?

We ontdekken de schoonheid van het Zuid-Limburgse landschap, maar ontdekken ook nog het aangrenzende landschap. Na twee weken Limburg gaan we via België op doorreis naar Zeeuws Vlaanderen.

In dit magazine beperken we ons tot Zuid-Limburg.

En eind conclusie? Limburg smaakt zo ontzettend goed en naar vooral meer!

Op de voorpagina: de machinist van de miljoenenlijn in Simpelveld.



## Colofon

W&M magazine  
Uitgave van Wil Oudshoorn en Mathé Snoek  
met verhalen van Wil en Mathé op stap

2<sup>e</sup> jaargang – nummer 7

Email: [info@wilenmatheopstap.nl](mailto:info@wilenmatheopstap.nl)  
[www.wilenmatheopstap.nl](http://www.wilenmatheopstap.nl)


## Redacteur

Wil Oudshoorn

## Art Directors

Wil Oudshoorn en Mathé Snoek





## Inhoudsopgave:

02 Van de redacteur

04 Etappe 1  
Thorn en Wessem  
Open Monumentendag

22 Etappe 2  
Eyserheide  
De Miljoenenlijn en wandelingen  
rondom Wijlre en Gulpen

39 Etappe 3  
Hoogcruts  
Wandelingen rondom Noorbeek en  
Slenaken





# Thorn

*Het witte stadje*





*Vanuit Thorn geen familiebezoek, de familie in Roosteren is niet thuis. Zelf op familie verjaardagsbezoek in Apeldoorn. Helaas.*

*Het is het weekend van de Open Monumenten. Ook in Thorn. Voor dit weekend en in deze streek is het motto Boeren, Burgers en Buitenlui. Het is zaterdagmorgen, we staan zo vaak op doorreis een nachtje in Thorn. Nog nooit hebben we Thorn echt leren kennen. Vandaag is het dankzij familie, dus het moment voor een kennismaking.*





**Ansfried**

*Over Thorn en*

*De rijke historie van de hoge adel.*

*De hoge adel die heerste over keer en Thorn.*

*De hoge adel en de ere baantjes als abdis.*

*Alleen de vrouwen die abdis zijn in Thorn.*

*Sommige vrouwen die abdis werden, omdat trouwen geen optie was, te veel macht.*

*De vrouwen die al vanaf het vierde jaar naar het klooster gingen om voorbereid te worden voor het gearrangeerde huwelijk met een passende kandidaat.*

*De strenge selectie van deze vrouwen voor het klooster*

*De slechts 20 vrouwen die op grond van een kwartierstaat met 8 voorouders van hoge adel, die alleen in aanmerking kwamen.*

*De twee vrouwelijke abdisen die veel geld spendeerden aan het opknappen van de kerk in barokstijl.*

*De Franse periode, die veel gebouwen sloopten rondom de kerk.*

*De huidige kerk was het klooster, het verblijf van de 20 vrouwen van hoge adel.*

*De scouting naar deze 20 vrouwen voor een passende huwelijkskandidaat.*

*De huwbaar leeftijd vanaf ca. 16 jaar van deze vrouwen.*

*De toren van de kerk, die niet past bij het schip, aangepast door architect Couperus, bekend van o.a. Het centraal station.*

*De geiten en de bokken, twee kampen in Thorn.*

*Ca. 20 jaar terug, van alles twee, slager, bakker, kapper enz., want de geiten en de bokken hebben hun eigen slager, bakker enz.*

*Dat er nu nog twee muziekverenigingen zijn, een er van zelf koninklijk.*

*Niet koningsgezind zijn, geen vlaggen met wimpels met Koningsdag, hebben eigenlijk meer op met België.*

*Het celibaat, baat bij alleen maar dat er geen nageslacht komt en dat de kerk kan erven en dus het geld kan opstrijken en zich kan verrijken.*

*Een vrouwelijke abdis die een gekleurde jongen cadeau kreeg, maar 100 jaar voor de afschaffing van de slavernij vond dat een mens geen mens kon bezitten. De gekleurde jongen, een Surinamer erfde na haar dood alles. Haar wens was, dat hij na zijn dood naast haar werd begraven in de kerk. Dat gebeurde niet, maar zijn plek werd wel bij de ingang van*

*de kerk. Iedereen moest zodoende over hem heen lopen.*

*Vensterbelasting en het feit dat daardoor veel inwoners vensters dichtmetselden.*

*De Franse revolutie en de littekens ervan op de huizen moesten worden weggewerkt en daarom schilderden men de huizen wit.*

*Een burgemeester die de witte huizen zag als marketing instrument om zodoende en met veel succes toeristen te lokken.*

*Etc...*



**De bok en de geit**





*We doen een rondje Thorn. We komen al groepen tegen die een rondleiding krijgen. Het witte dorp Thorn een verrassend stadje, zo blijkt in de namiddag. Het plein staat vol met oldtimers van het merk Mercedes. Er is een uitvaart in de Basiliek van een clublid.*



## Rondwandeling

*Bij het VVV begrepen wij, dat wij in de namiddag een rondwandeling met een gids konden doen. Voor 15.00 uur meldden wij ons, in eerste instantie de enige aanmelding, al pratende met de gids meldden zich nog een drietal. Een vrouw met haar twee dochters uit het Noorden van het land. Een tweede ontmoeting vandaag met een van oorsprong Noord-Hollander (Zwanenburg) in Limburg, onze gids Wim. En vertellen kon Wim over de geschiedenis van Thorn als geen ander.*



### Vihof

Tijdens onze wandeling komen we ook op bezoek bij Vihof. Marjolein van Vihof maakt van je geboorte- of familiehuis een miniatuur in het wit. Marjolein van 1.87 is ook in het wit en dat maakt ze allemaal zelf.



### Huisjes

*Prachtige huisjes en prachtige verhalen van Marjolein en wat blijkt. Ze is geboren en getogen (tot 4e jaar) in een woonark vlakbij het huidige restaurant FortH in Muiden, ook mijn geboortestad. Marjolein is een waterval van woorden en wil wel op de foto maar niet met de al gereed staande huisjes van klanten. Prima, zo gezegd zo gedaan.*







## Brigade van Piron

De bevrijding op 20 september 1944 door de brigade van Piron samengesteld uit Belgen en Luxemburgers, de Luxemburgers waren niet in de frontlinie, want die waren als 2e provincie van Duitsland beschouwd als verraders en konden geen krijgsgevangen zijn. Hadden dus dubbel risico.







Kapel onder de Linden, Thorn

## Vredespaal

Op zondag 18 september 2011 is bij Kapel onder de Linden in Thorn een Vredespaal onthuld, met daarop in het Nederlands en het Limburgse dialect de tekst 'Moge vrede heersen op aarde'. De onthulling van deze vredespaal was de afsluiting van de Vredesfietstocht door de gemeente Maasgouw, georganiseerd door de werkgroep voor de Vrede. Wereldwijd zijn er zo'n 250.000 Vredespalen geplaatst, onder andere bij het Vredespaleis in Den Haag.







## Kapel onder de Linden

*De buitenkant doet zo anders vermoeden.*

*Kapel onder de Linden is werkelijk niet te beschrijven.*

*Dankzij de tip van Marjolein Vihof wandelden wij Thorn uit en konden ons alleen maar nog meer verbazen over de schatten van Thorn.*







Idyllisch huisje, Thorn



De Abdiĳ van Thorn



Straatje in Thorn



*De Abdij van Thorn kent vele verhalen.*

*Onze gids kon er veel over vertellen, zie ook bladzijde 6 van het magazine.*

*Op zondagochtend, na de mis, kunnen we in alle rust veel foto's maken van deze schitterende*










# De Abdij van Thorn


*En de vele schitterende details*











## De abdij van Thorn

*en het blauwe uurtje.*





## Wessem

In de folder voor de open Monumenten Dagen worden historische evenementen gemeld in Wessem, 4 km vanaf de Camperplaats. Dat willen we zien. Wessem heeft net zo veel of volgens bewoners zelfs meer historie dan Thorn. De huizen zijn niet wit geschilderd en er was geen slimme burgemeester. Ook deze dagen zijn niet goed gepromoot volgens de bewoners. Er is het

nodige te doen, maar veel publiek is er niet. We betalen 2 euro elk en kunnen genieten van een cello/harp concert in doorgang bij een huis. We zitten daar met amper 10 mensen te genieten van een concert met hedendaagse nummers, Walt Disney songs en zelfs ook tot slot de beroemde song gecomponeerd door Dwight ofwel Elton John als afscheid bij Lady Di. Indrukwekkend. Al was het maar een half uurtje.











## Wessem

Daarna virtual reality tour door de belangrijkste straat. Bij sommige deurposten hangt een plastic zak met een kartonnen kijker met scan code. Door de code te scannen en de smartphone in de houder te plaatsen zie je

een plaatje van de straat in de tijden van weleer. Erg grappig. Ook kunnen we ons verkleeden en op de foto worden gezeten tijdens deze Aoje Krom. Tot slot zijn er nog de wasvrouwen op de markt. We wandelen weer terug naar Thorn en hebben genoten van deze aparte dag in Wessem.





*Aoje Krom, Boeren, Burgers en Buitenlui in Wessem*





## Waldfeucht- Eyserheide

Vandaag een familiebezoek in Roosteren en daarna een overnachting op de camperplaats in Waldfeucht, Duitsland. Het is aan de rand van het typische Duitse dorp. We staan er niet alleen. Het is er rustig, maar aanlokkelijk is het niet om nog een nacht te verblijven. Een collega tipte over de miljoenenlijn

(stoomtrein vanuit Simpelveld). De lijn rijdt alleen op woensdag en zaterdag/zondag. We mailen met succes voor een reservering van het miljoenenlijn arrangement voor € 21 per persoon. Dit arrangement bestaat uit een rit met de stoomtrein, een rit met de treinbus, een lunch met een kop soep met twee broodjes en een consumptie en ook nog een rondleiding bij het emplacement. We vinden ook nog een SVR camping in de buurt van





## Eyserheide

Het is een dorp van een paar huizen met [camping Fien Fleur](#). De camping is door Astrid en haar man José overgenomen dit jaar. Naast de camping zijn zij vanaf 1 maart ook gestart met de pluktuin. Sinds het bestaan van een Facebook pagina is het erg druk op de pluktuin. De pluktuin is een grote bloemenweelde gelegen op een

helling met een fantastisch panorama in de verte. Astrid en haar man plantten daar 50.000 bloemen, die geplukt kunnen worden door mensen. Daarnaast is er ook nog een groentetuin. De groenten worden geoogst en doorgeleverd aan een restaurant/groentewinkel vlakbij Eys. De bloemen kunnen wij niet meenemen, maar het is wel een Eldorado voor fotografie.





We staan er slechts nog met 1 andere gast heerlijk rustig. De camping heeft twee huisdeuren verder een bushalte. Prima uitgangspunt voor onze uitstapjes. Deze dag verkennen we alvast de route naar Simpelveld voor ons uitje/ritje van de miljoenenlijn. We besluiten te lopen naar Simpelveld, 4 km verder. Worden beloond door een lekker regenbuitje. In Simpelveld aangekomen is

het gelukkig droog. Voordat we teruggaan genieten we van een heerlijke kop koffie bij een voortreffelijke bistro. Veel regen s'nachts, maar toch is het weer droog als we opnieuw gaan lopen naar Simpelveld. We zijn beslist niet de enige reizigers voor de miljoenenlijn. Helaas gaat de reis over een afstand van nog geen uur totaal tot aan Schin op Geul. Verder mag de lijn niet rijden.









(vrijwillig, maar niet vrijblijvend) Na de stoomtreinrit stappen we over op de treinbus. Een Duitse trein die lijkt op een bus, we rijden naar Vettschau, Duitsland. Er is veel nostalgie over de treinen en de vrijwillige hoofdconductor, conductor, machinist enz. Zien er notabene zelf nostalgisch uit. De meesten hebben voordien (in hun werkzame leven) niet in functie bij de spoorwegen gewerkt. Dat maakt natuurlijk dan wel dat zijn een grote passie vertonen met hun vrijwilligersfunctie, die niet vrijblijvend is. Er zijn leeftijdsgrenzen en men moet cursussen volgen en

slunch wachten wij op de terugkeer van inmiddels conducteur Hans (79), hij deed nog een treinrit en zorgt vervolgens voor een prachtig verhaal en rondleiding bij het emplacement. Wij zijn nog met drie stellen voor het miljoenenarrangement en Hans kan kleurrijk vertellen. Al 16 jaar is hij vrijwilliger en in diverse functies en nu ivm leeftijd geen hoofdconductor meer maar slechts conducteur. Daarnaast heeft hij de rol van coördinator voor alle vrijwilligers. Drie dagen per week is hij nog actief. Tijd om andere spoorlijnen te bezichtigen heeft hij niet, hij kan niet gemist worden??



**Z-L-S-M**  
**Pullman 4129-41**

Deze trein is een "trein op wielen" met een unieke geschiedenis. Het is de laatste van de Pullman 4129-41, die in 1925 werd gebouwd door de Zwitserse vervoermaatschappij ZLSM. Deze trein is een van de laatste van de Pullman 4129-41, die in 1925 werd gebouwd door de Zwitserse vervoermaatschappij ZLSM. Deze trein is een van de laatste van de Pullman 4129-41, die in 1925 werd gebouwd door de Zwitserse vervoermaatschappij ZLSM.

Technische Informatie			
Type	4129 Pullman 4129	Rangnummer	4129
Productie	The Pullman Carriage Works, Glasgow, Schotland	Constructie	1925
Maatregelen	1925	Materialen	Staal
Opmerkingen	Deze trein is een van de laatste van de Pullman 4129-41, die in 1925 werd gebouwd door de Zwitserse vervoermaatschappij ZLSM.		



Simpelveld was tot aan 1992 grensstation. In het huidige restaurant vonden de visitaties van de douane plaats. Ook vertrokken er vanaf dit station diverse treinen richting Duitsland in de oorlog. De deuren en ramen van de langs de treinroute gelegen huizen moesten zijn gesloten en de treinen werden begeleid door vliegtuigen. Na 1992 veranderde er veel mbt de werkgelegenheid in Simpelveld. De ZLSM Zuid Limburgse Spoor

Maatschappij en het in ere herstellen van de "lijn" kostte veel energie van de vrijwilligers. De lijn was niet meer onderhouden en ook Hans zorgde voor het onkruid vrijmaken langs de rails, een intensieve bezigheid. Ook Pullman rijtuigen staan er. Deze worden nog wel verhuurd voor bruiloften en partijen voor ca. 2000 euro en worden ook ingezet op speciale evenementen dagen.





Afgewisseld door de regenbuien komen we richting het emplacement ook langs het seinhuis. De daar aanwezige vrijwilliger doet uitgebreid verslag hoe de seinen werken. De uitwisseling met andere collega vrijwilliger die moet deblokkeren voordat een sein overgehaald kan worden en dus op rood of groen gezet is. Een systeem die voor die tijd al een fantastisch staaltje is van programmeren. Om roest te voorkomen worden de seinstaken met een doek bediend.







Hij keek helemaal door mij heen, maar was heel aardig!!

*In het emplacement wordt nog druk gewerkt.*

*Er staan diverse "stammetjes", zo worden de treinstellen zonder loc genoemd.*

*Zelfs een stammetje uit Zeeland is al voor langere loge. We lopen inmiddels al 2 uur met Hans rond, we voelen ons schuldig, maar hij lijkt onvermoeibaar.*

*We hebben ontzettend genoten van deze ontzettend boeiende dag. Een kop warme chocolade in de bistro en we vervolgen onze (droge) wandeling naar camping Fien Fleur!*





## Uitzicht s' avonds vanaf Fien Fleur





Even de tuin in, heerlijk!











Zoo..... prachtig





## Wandelen rondom Wijlre (Wandelroute 390947)

Het Zuid-Limburgse heuvellandschap staat bekend om glooiende groene weides die worden afgewisseld met kleurrijke hoogstamboomgaarden en authentieke stadjes en dorpjes. Op deze route wandel je door het ene na het andere typisch Limburgse plaatsje tussen de prachtige heuvels.

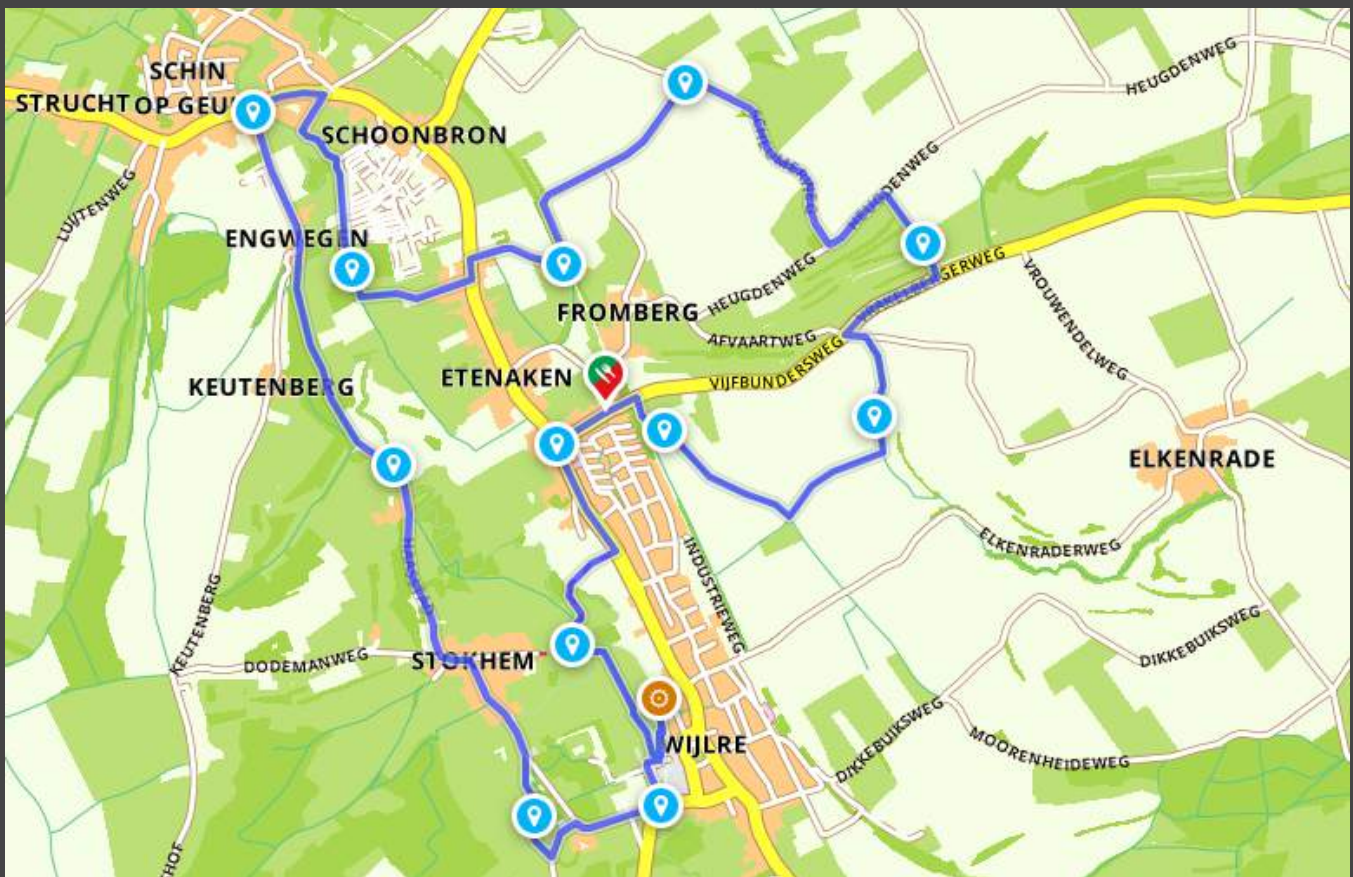
Het eerste gedeelte van de route loopt langs de rand van Wijlre. Onderweg kom je langs de Molen van Otten. Deze molen is gelegen aan een zijtakje van de Geul. Het is een van de weinige watermolens in Nederland met een dubbel waterrad en de molen stamt uit 1275.

Tegenwoordig wordt de molen gebruikt als kleinschalige elektriciteitscentrale met de stroom die

wordt opgewekt door de molen. Vanuit hier wandel je achtereenvolgens door Stokhem, Schin op Geul en Etenaken. Tussen deze plaatsjes liggen prachtige groene gebieden waar je heerlijk tot rust kunt komen.

Uiteindelijk kom je weer terug in Wijlre. Daar is het tijd voor een koffiepauze of een lunch bij Pauls. Neem lekker plaats voor een kopje koffie met iets zoets erbij. Pauls staat bekend om de heerlijke High Tea's die je hier kunt krijgen.

Wijlre is een kerkdorpje langs het riviertje de Geul. In dit dorpje vind je allerlei bijzondere bezienswaardigheden die eeuwen oud zijn. Wat dacht je bijvoorbeeld kasteel Wijlre uit de 17e eeuw? Of maak een ritje met de Zuid-Limburgse Stoomtrein Maatschappij die onder andere op station Wijlre stopt. Dan kun je ervaren hoe het vroeger was om met de trein te reizen toen treinen nog op stoom reden.



Het belooft droog te blijven en dat klopte ook. Als inmiddels fan van de bus rijden we eerst naar Wijlre, de plaats van de Brand Bierbrouwerij. De brouwerij, die volgens Hans (van de miljoenenlijn) is opgericht door een zoon van de oud burgemeester Brand van Simpelveld. Deze zoon was erg slim en ontwierp treinstations, ook in Duitsland. Een Limburger krijgt echter altijd heimwee, ook deze zoon. Hij hing zijn baan aan de wilgen en kocht een brouwerij, de huidige Brand Brouwerij. De wandeling gaat boven Wijlre langs

richting Schin op Geul. Bij de Keutenberg komen we nog langs een aangelegde gang waar in 1944 470 inwoners konden schuilen. Ook werd daar tot eind zestiger jaren bij een bron nog drinkwater getapt. Een inwoner van deze plaats plaatste op het moment van onze wandeling een bordje en vertelde ons, dat hij boven op de Keutenberg gewoond had en in zijn jeugd deze ervaringen had opgedaan. Dus 1x in de week wassen met zijn allen in de teil.





Op onze wandelroute over vele heuvels ontmoeten we vele wielrenners. Grote stukken van de route is ook de route van de Amstel Gold Race. Terug in Wijlre genieten we bij de plaatselijke supermarkt op een bankje nog heerlijk van het zonnetje totdat onze bus komt richting Fien Fleur, ons thuis.







## Wandelen over de Zuid-Limburgse heuveltoppen (Wandelroute 661605)

*Tussen Wittem, Mechelen en Vijlen loop je een schitterende route over de Limburgse heuvels. Dat wordt genieten van prachtige panorama's, cultuurhistorie en het bourgondische leven.*

*De route start vlakbij het Klooster Redemptoristen in Wittem. Deze bezienswaardigheid stamt oorspronkelijk uit 1733. Vervolgens loop je over het voetpad door bloemrijke weilanden, langs bossen en fruitgaarden.*

*Ook wandel je een stukje langs de oevers van de Selerbeek. Wat is het hier genieten! Aan de rand van Vijlen kom je langs Hotel Vijlerhof. Een ideale plek voor een tussenstop met een terrasje en iets lekkers.*

*In Rott passeer je enkele monumentale vakwerkhoeves. Ze dateren nog uit de achttiende eeuw! Terwijl je van mooie vergezichten geniet, daal je af naar Mechelen, alweer zo'n pittoresk plaatsje. Even later loop je het Geuldal door, een van de fraaiste beekdalen in Nederland. Langs het riviertje is het heerlijk wandelen. Voor veel Nederlanders voelt dit gebied automatisch als een dagje buitenland, dus vakantie. Aan het einde van je route kun je een blik werpen op Kasteel Wittem.*





# Gulpen en omgeving







Na Vijlen en vooral na Nijswiller is het uitzicht werkelijk spectaculair.







We sluiten af met een donker biertje op het terras in Gulpen met 22 km wandelen in de benen.





## Hoogcruts

Het werd tijd voor een nieuwe positie, nieuwe standplaats. De boerencamping Kloostermuur. Als we op de camping arriveren is het niet druk bezet. Het gras staat aardig hoog en we zoeken het achterveld. Daar moeten volgens de website campers staan. We praten met een campinggast uit Zeeland en ondanks dat hij hier regelmatig is geweest, weet hij het ook niet. We plaatsen

de camper langs de kloostermuur die gerestaureerd wordt. Slippen zelfs beetje door met de voorbanden, dus erg droog is die plek eigenlijk niet. Melden doen we pas de volgende dag, het gaat er hier nogal flexibel aan toe, zo merken we. We sturen wel een sms naar de eigenaar Pierre en bestellen tegelijkertijd biefstuk en gehakt, ontvangen de WiFi code, die overigens waardeloos blijkt. Pierre is er voor het inschrijven voor 8.30 en dan pas na 11.00 uur.





*We melden ons om 11.00 uur lopend via de stallen en het erf naar de woning van de oude boerderij. Wat een bende. Na het aanbellen worden we ontvangen in een woonkamer annex winkeltje met folders, vele potten appelstroop en jammetjes enz. Of we koffie willen? Twee andere bewoners van de camping zitten er ook. Het gesprek komt op de oorsprong van het klooster, de afgescheide boerderij, de*



*restauratie van de Kloostermuur. De familie van Pierre woont er al 111 jaar en pacht van een baron. Het klooster is voor een euro overgegaan naar het Limburgs Landschap en wordt nu gerestaureerd. Er zijn maar drie partijen in Limburg die in staat waren om mee te doen met de aanbesteding. Een onderonsje??*





En Coppes heeft het lootje getrokken, zo is de anekdote. Het wordt een langdurig project en nu heeft kennelijk Coppes uit bezuiniging er een werkgelegenheidsproject van gemaakt voor oud werknemers van NedCar. En deze lopen niet zo hard. Krijgen van NedCar doorbetaald en worden zo behouden voor de nieuw op te richten fabriek voor de Mini.

Pierre heeft alleen maar slachtkoeien, Belgisch blauwen en nog een paar andere soorten. Volgens de Zeeuwse campinggast kijkt Pierre niet zo naar zijn beesten om zoals het zou moeten. We horen ze inderdaad zo af en toe loeien. Een paar zijn er binnen en een paar buiten. Pierre is alleen. Heeft na een scheiding van zijn Poolse vrouw wel weer een partner via zijn zus die een

weeshuis heeft in Zuid Amerika, alleen die is er nu niet. Dus wie maakt het sanitairblok schoon, Pierre niet in ieder geval, zo blijkt. En zeer waarschijnlijk ook niemand. Het boeren huishouden van Jan Steen.

In de middag lopen we naar het zo nostalgische Noorbeek. Het is een wandeling van ca. 3 km, heen deels door een soort geul naast de doorgaande weg. Terug hebben via de Apple telefoon navigatie gewandeld en konden toen via een wandelroute over de hellende heuvels en weilanden deels teruglopen. Noorbeek is niet groot, heeft enkele typische vakwerkhuisen, een sterrenrestaurants St. Brigida, aanbevolen aan ons door de vorige camping Fien Fleur. Het was echter nogal stil op deze dinsdag.



## Wandelen bij Noorbeek (Wandelroute 343923)

Rondom het Zuid-Limburgse Noorbeek loop je door bos, beekdal en beschermde dorpsgezichten. En dat in relatieve stilte. Dit is wandelen zoals het bedoeld is!

Vanuit Noorbeek loop je even je benen los richting het aangrenzende buurtschap Wesch. En hoe: beide plaatsjes genieten beschermd dorpsgezicht, onder meer vanwege de prachtige vakwerkhuisen, carréboerderijen, de eeuwenoude Sint-Brigidakerk en de Brigidabron waar de Noor ontspringt. In het dal van dit beekje loop je langs drassige hooilanden, oude loofbomen en hoogstamboomgaarden. Er grazen weer Glanrunderen, de opnieuw uitgezette soort die tot aan het begin van de negentiende eeuw al in Zuid-Limburg voorkwam.

In 's-Gravenvoeren kun je halverwege wat drinken in afspanning De Swaan; vroeger werden hier de paarden van de postkoets tussen Aken en Luik gewisseld. Daarna loop je door het Belgische Altenbroek: een natuurgebied met zacht glooiende heuvels, holle wegen, hellingbossen en boomgaarden. De stilte hier is opvallend, zeker met het drukke Zuid-Limburg vlakbij. Kijk van bovenaf de beklommen heuvel even om je heen voor een prachtig uitzicht op het Voerdal. Aan het einde van de route kun je heerlijk ontspannen bij Hoeve de Witte Olifant Noorbeek, een prachtig vakantieverblijf.





Bij kasteel Altenbroek mogen we een foto maken van Bets en haar klasgenoot. Zij komen uit Haarlem en hebben een opdracht om een aquarel te maken in de open lucht. De leraar heeft een tweede huis in Zuid Limburg en dan kun je daar de opdracht het beste maken!





We vervolgen onze wandeling en komen over de Belgische grens. We hebben in de tussentijd geweldige panorama's en genieten met volle teugen.

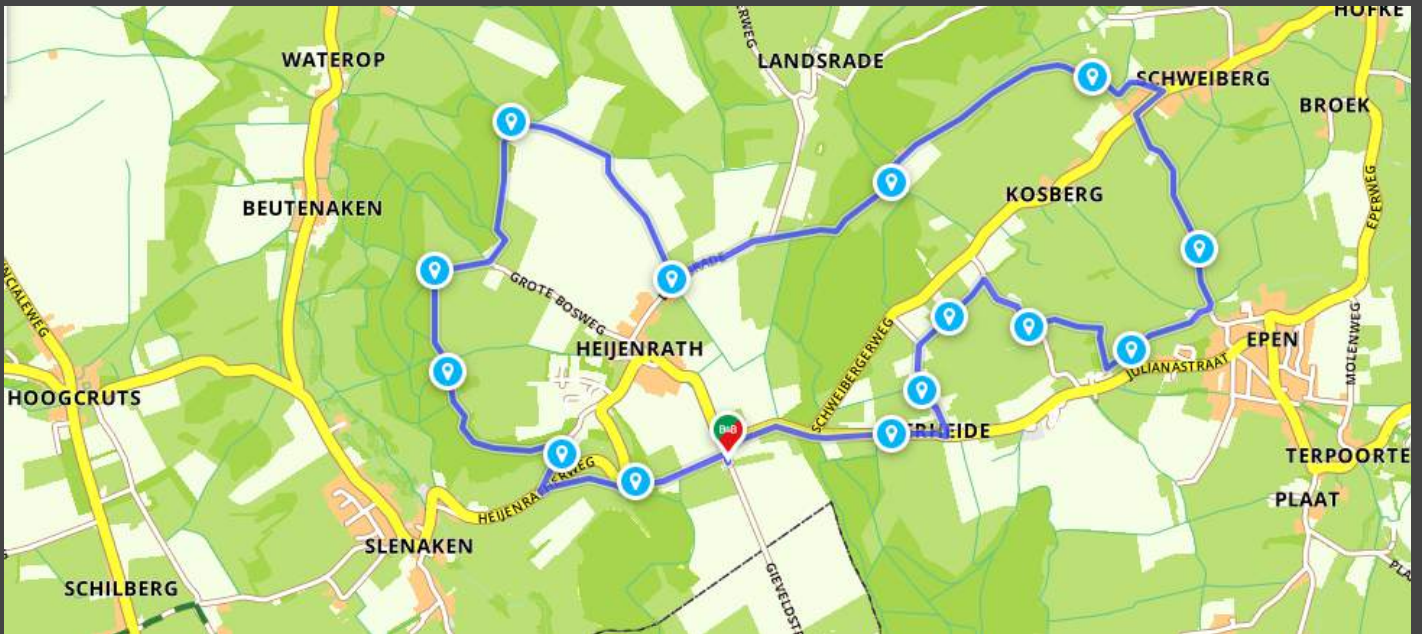
Bij Gravenmoeren kunnen we lunchen bij Afspanning de Swaen. Een ontzettend oud en mooi pand met zelfs een kappeletje voor de deur. We nemen de dagschotel Luikse ballen met fruitige salade en natuurlijk frieten. We kijken even rond in Gravenmoeren en lopen weer terug om ons rondje verder af te gaan ronden.



Vlak voor Noorbeek ontmoeten we een lokale bewoner. Zij vertelde ons, dat de platgeslagen stukken maisveld is veroorzaakt door de zwijnen. Er staan her en der wel houten schiethutten, officieel mogen de zwijnen niet worden afgeschoten. Dat wordt toch wel gedaan. Volgens de locale krant is een schiethut gesaboteerd onlangs, een jager is door de vloer heen gezakt. Even later komen we 's middags op de weg weer twee aquarel leerlingen tegen, een ervan is de klasgenoot van Bets. Zij laat ons haar resultaat zien. Leuk! In Noorbeek een afzakker bij het plaatselijke eetcafé, een lekker donker biertje en dan nog de laatste 3 km naar huis.







### Wandelen in Slenaken (Wandelroute 290838)

*Dit deel van het Zuid-Limburgse heuvelland waan je je in het buitenland. Zoveel stijgende en dalende slingerwegen kom je namelijk nergens anders in Nederland tegen. Deze wandelroute neemt je mee over de beroemde Looberg, die deel uitmaakt van het parcours van de Amstel Gold Race.*

*De wandeling begint en eindigt bij Auberge de Smockelaer in Slenaken. Deze prachtige locatie bestaat uit een achttiende-eeuwse hoeve, een oude burgemeesterswoning en Limburgse villa's.*

*De streek waar je doorheen wandelt, hoort voor het grootste gedeelte tot het plateau Crapoel. Dit plateau bestaat uit een aaneengesloten keten van heuvels met een gemiddelde hoogte van 200 meter. De route voert je langs hellingsbossen, bijzondere vakwerkhuisen en zeldzame kalkgraslanden. Typerend voor dit landschap zijn de holle wegen, die zijn ontstaan door regenwater dat vanaf de hellingen naar beneden stroomt en een weg uitholt in het landschap. In Eperheide passeer je schaapskooi Mergelland. Hier worden streekproducten als lamsvlees en producten van wol verkocht.*



*Er komen meer campinggasten. En er gaan er ook, zelfs na een nachtje zonder te betalen waarschijnlijk. Want ja als Pierre er niet is, ga je echt niet wachten...*

*De wandeling voor vandaag start vanaf Slenaken. Het is ongeveer 3 km naar het startpunt, restaurant de Smockelaer, een achttiende eeuwse hoeve. Dat gaan we weer lopen, goed voor de kilometers. Het is goed wandelweer, zelf zonnig. In Slenaken slaan we eerst in bij de bakker annex supermarkt. Broodjes en vier plakken ham en rosbief voor onze broodjes, jammie. De bakker is tot 18.00 uur open, dus dan op de terugweg weer een bezoekje. De wandeling gaat pittig over heuvels en dalen en langs bosranden, slingerwegen en over de beruchte Looberg, die deel uitmaakt van de Amstel Gold Race.*





als mijn woorden konden troosten  
en het troosten kon helen  
als helen kon verblijden  
en het verblijden kon doen vergeten  
dan zou ik spreken  
duizenden woorden over mijn lippen

als mijn troost je kon meenemen  
op de stroom van mijn woorden  
als ze je zouden verblijden  
en als stralenkransen  
om je heen zouden schijnen  
ze zouden je laten dansen  
zodat je verdriet zou verdwijnen  
een waterval van woorden  
kwam over mijn lippen  
en die gaf je alle kansen

MORICA





# W&M magazine

*Weesp, Nederland*