



## **Belgisch Limburg 2019**

*Fietsen langs de boomtoppen*

# Van de redacteur

Ons bezoek aan Belgisch Limburg in het najaar van 2018 smaakte naar meer.

Toen na Zuid Limburg een klein uitstapje en nu een wat uitgebreid bezoek van een week.

Van de Belgische stagiair Sigrid ontving ik op mijn werk in het Natuurpark een fantastisch toeristisch boekwerk.

Een drietal wensen hadden wij op ons lijstje staan, uiteraard "Mieke houdt je vast aan de takken van de bomen", het spektakel van fietsen langs de boomtoppen bij Frederiksborg, fietsen door het water bij Kromrijk en ook nog de Belgische Sahara bij Lommel. Dit laatste hebben wij niet kunnen afstrepen. Vooral ook het warme weer speelde daarbij een rol en ook de tijd van slechts een week.

Het was een heerlijk weekje genieten in Belgisch Limburg!

Op de voorpagina: Fietsen langs de boomtoppen vlakbij Frederiksborg.

*Tip: klik op de blauw onderstreepte woorden en bezoek een website voor meer achtergrond informatie*



## Colofon

W&M magazine  
Uitgave van Wil Oudshoorn en Mathé Snoek  
met verhalen van Wil en Mathé op stap

4e jaargang – nummer 17

Email: [info@wilenmatheopstap.nl](mailto:info@wilenmatheopstap.nl)  
[www.wilenmatheopstap.nl](http://www.wilenmatheopstap.nl)

Meer foto's van Wil en Mathé :  
[www.weespfoto.nl](http://www.weespfoto.nl) en

[Flickr](#) Mathé

[Flickr](#) Wil

**Redacteur**

Wil Oudshoorn

**Art Directors**

Wil Oudshoorn en Mathé Snoek



04

## Inhoudsopgave:

02 Van de redacteur

04 1e Etappe

14 2e etappe

23 3e etappe



14



23



Meeuwen-Gruitrode



bijzonder nabij het Nationaal Park

WANDELEN

De "Hoge Kempen" in Limburg is vooral bekend van het gelijknamige "Nationaal Park", ten zuiden van de Boesbeek. Maar ook ten noorden van de Boesbeek, in Opglabbeek, Meeuwen-Grutrode, Maasik en Bree bevinden zich bos- en natuurgebieden die niet moeten onderdoen en ook typische landschappen van de Hoge Kempen zijn. Ze liggen bijzonder nabij het Nationaal Park, in vogelvlucht slechts enkele kilometer er vandaan, en tonen een bijzonder landschap met dalen, vennen, heide en bossen.

Met wandelgebied Donderslag leidt je langs enkele mooie vennen zoals Turfven en Ruitersdalen. Enkele typische soorten die hier hun thuis vinden zijn dofsaai, heidekruik, blauwe glanzemaker,.... Af en toe moet je wel een helling overwinnen.

Met zoals het Nationaal Park worden deze bos- en natuurgebieden, veelal eigendom van de gemeenten en de Vlaamse overheid, voortreffelijk beheerd door het Agentschap voor Natuur en Bos.

Van dit gebied is ook een handige wandelkaart verkrijgbaar (2,5€).

Dit wandelgebied is een realisatie van:

GRINZLOOS WANDELEN  
 in samenwerking met  
 Provincie Limburg  
 Natuurpunt  
 Natuurpunt  
 Natuurpunt

De provincie van de provincie Limburg en de gemeenten van de provincie Limburg en de gemeenten van de provincie Limburg.

Isma  
 (Hilary) start met  
 wandelen met de

LEGENDA

TOEGANGELIJKHEIDSGEELS



## 1e Etappe

Zaterdag aankomst op [Natuur Mobile Homeparking](#) in Meeuwen-Grutrode, een hele rustige camperplaats. Het was even zoeken om er te komen, eerst over een fietspad en dan het bos in. Onze route met navigatie ging helemaal door het bos, heel spannend. De eigenaar vertelde, dat Germin (hij bedoeld Garmin) de goede weg wijst. Allee, was niet aan ons bestemd. Het is een koude en natte zaterdagmiddag en toch maar rondje bos op verkenning.



## Dag 2

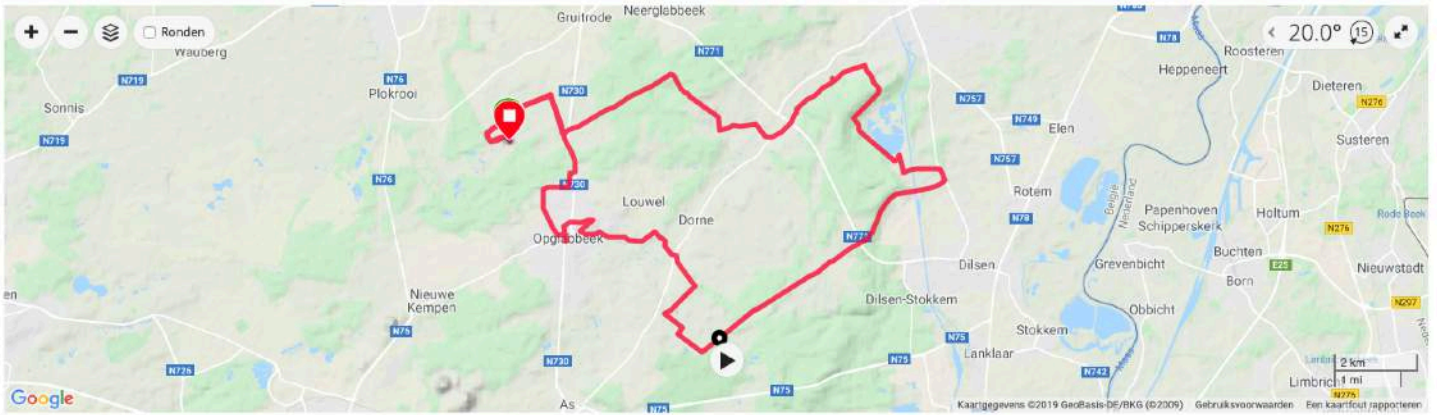
Het is droog, maar daar is ook alles bij gezegd. België heeft de knooppunten uitgevonden. Op de camperplaats en in gasten huiskamer liggen diverse fietsroutes. Mooie en brede fietspaden en duidelijk aangegeven, maar veelal door bossen en dan kom je af en toe wat tegen zoals deze boskapel.



# Meeuwen-Gruitrode Fietsen

Evenementtype: Ungecategoriseerd Koers: --

40.57 km Afstand  
 2:26:46 Tijd  
 16.6 kph Gemiddelde snelheid  
 154 m Stijging  
 0 W Gem. vermogen



Tijd Afstand





## Dag drie

Is bestemd voor onze eerste doel, fietsen door het water vanaf de camperplaats. In Genk aangekomen wordt het een knooppunten puzzel. Er wordt aan de ringweg gewerkt en geen goede verwijzing voor de omleiding.

We fietsen eerst de verkeerde richting op, keren om en via een Belgische fietsmadam zitten wij weer op de route. In de tussentijd willen we wel iets tegenkomen voor de koffie en dat duurde best wel lang. Uiteindelijk bij een vakantiepark lukte dat. Dat werd bestellen aan de toog, dus geen bediening op het terras. Maar wel een heel aardig Belgisch meisje!

Het fietsen door het water. Het trekt zeker toeristen, dat doel is bereikt en het is kort maar ook wel weer grappig en die zwanen zijn zo aardig met hun jongen. Logisch als je te eten krijgt....

Na afloop van het rondje naar Kromrijk blijkt, dat door die omleiding ons fietsrondje was uitgelopen op 90 km. Pff die hebben wij er weer op zitten.





# Meeuwen-Gruitrode Fietsen

Evenementtype: Ongecategoriseerd Koers: --

90.15 km Afstand  
8:09:57 Tijd  
11.0 kph Gemiddelde snelheid  
250 m Stijging  
0 W Gem. vermogen









De reus "Faith" van de Zuid Amerikaanse kunstenaar Anton Smit, heet de oude minesite voortaan welkom.



## Dag drie

Op de terugweg van Kromrijk in Genk komen we langs het [Thor park](#). Thor is een globaal ontwikkelingsproject voor de herbestemming van de voormalige mijnsite van Waterschei tot hotspot voor technologie, energie en innovatie.

Thor is in volle ontwikkeling tot een technologie park van 93 ha met internationale uitstraling en activiteiten, waar de stad Genk en de partners interessante verbindingen leggen tussen onderzoek & ontwikkeling, innovatie, bedrijvigheid, talentontwikkeling en stedelijkheid. Het is een gigantisch complex, waarbij de oude gebouwen een facelift krijgen.

Voor de ingang van het Thor-park staat 'Faith' een driehonderd kilogram wegend standbeeld van meer dan zeven meter lang. Het beeld 'Faith' (geloof, vertrouwen) werd per container naar Antwerpen verscheept. De kunstenaar heeft het beeld na aankomst nog hersteld, omdat de zeebries en de golven de reus van polyester beschadigden. Gelukkig kan het beeld, dat symbool staat voor ' wederopbouw', tegen een stootje. Het representeert immers de toekomst en de wederopstanding die Genk na de sluiting van de mijnen en Ford telkens bewerkstelligde. Het standbeeld zal er een jaar lang te bezichtigen zijn (tot juni 2020) .



## 2e Etappe

Voor dag 4 rijden we naar een nieuwe locatie, vlakbij [Borgloon-Hoepertingen](#). De camperplaats en B&B van Hoepertinge. Het land achter de camperplaats behoorde ook tot het eigendom. Een wijds uitzicht.






Het land achter de camperplaats behoorde ook tot het eigendom. De eigenaar had wel meer dan 7 ambachten gehad en kon over alles meepraten. De hond van de eigenaar kwam voor niets bedelen.



# Borgloon

Borgloon en omgeving wordt ook wel het Toscane van het noorden genoemd. Er is veel fruitteelt en er waren voor de verwerking van het fruit veel stroopfabrieken. Nadat stroop niet meer zo veelvuldig als broodbeleg werd gebruikt (en door concurrentie) werden veel fabrieken opgeheven. De [stoomstroopfabriek](#) van Borgloon is sinds kort helemaal gerenoveerd. De financiering hiervoor werd verkregen door deelname aan een programma "[Monumentenstrijd](#)" van de Belgische tv zender Canvas. Het was rustig in het museum en alleen een groep kon een rondleiding krijgen helaas. Toch hebben wij ons uitstekend kunnen vermaken, want ze hebben er wel iets heel moois van gemaakt. Een Tsjetsjenische medewerker (met hele grote voeten) maakte speciaal voor ons een heerlijke stroopwafel!





FIETSEN DOOR WIL OUDSHOORN OP 21 AUGUSTUS 2019 @ 11:04

**Hoeselt Fietsen**  
 Evenementtype: Ongecategoriseerd Koers:--

41.36 km Afstand      3:08:28 Tijd      13.2 kph Gemiddelde snelheid      281 m Stijging

Google

Tijd Afstand





B  
o  
r  
g  
l  
o  
o  
n





 An informational sign for the Mersenhovenkapel. At the top left is a coat of arms, and at the top right is the logo of the 'Kortrijkse Veldkruis'. The text describes the chapel's history, its construction in 1818, and its significance as a place of refuge during epidemics. At the bottom, it says 'AANGEBODEN DOOR' followed by the 'KB' logo.
 

**MERSENHOVENKAPEL**

Deze kapel werd gebouwd op een wegsplitsing waar, volgens voor-christelijke denkbeelden boze geesten huisden die de goede opbrengst van de akkers konden bedreigen. Ze werd wederopgebouwd in 1818 nadat ze waarschijnlijk tijdens de Franse Revolutie vernield werd. Het kruis op de toren herinnert aan de kruisprocessies. Achter de kapel staat een kalkstenen veldkruis met inscriptie: verwijst naar plek waar ongeval of moord gebeurd was.

Als St. Rochuskapel (aanroepen tegen o.a. pestepidemies) genoot deze kapel grote bekendheid. Oude tegeltjes in de vloer met inscripties van namen, jaartallen en primitieve symboliek verwijzen terug naar die jaren waarin vele mensen bezweken aan epidemies.

AANGEBODEN DOOR



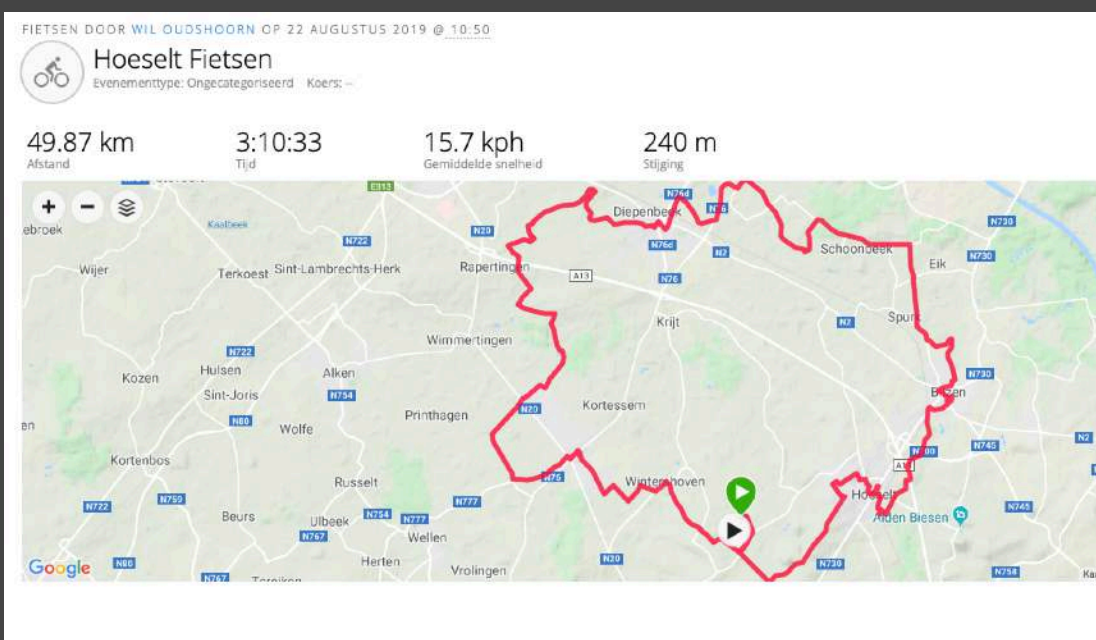


Aan de Elleboogstraat, Opleeuw





De weetjes van het [Kasteel van Opleeuw](#).



Tijdloos  
eeuwige stilte  
bemin beken bereik  
water licht lucht kasteel  
Opleeuw



Een prachtig stadhuis in [Diepenbeek](#) èn een heuse fietsstraat, waar de fietsers koning zijn (en geen koninginnen??)





## Leopoldsburg

Leopoldsburg is vooral bekend vanwege de [kazerne Leopoldsburg](#) en de uitgestrekte oefenterreinen van het Belgisch leger. Deze terreinen werden ingericht in 1835 als verdediging tegen Nederland door [koning Leopold I](#), die er in de beginjaren als graag geziene gast geregeld verbleef in zijn *Koninklijke Villa*. Wij verblijven hier twee snikhete dagen op de [camperplaats](#) bij de haven van Leopoldsburg. Ons doel is echter fietsen langs de toppen van de bomen!



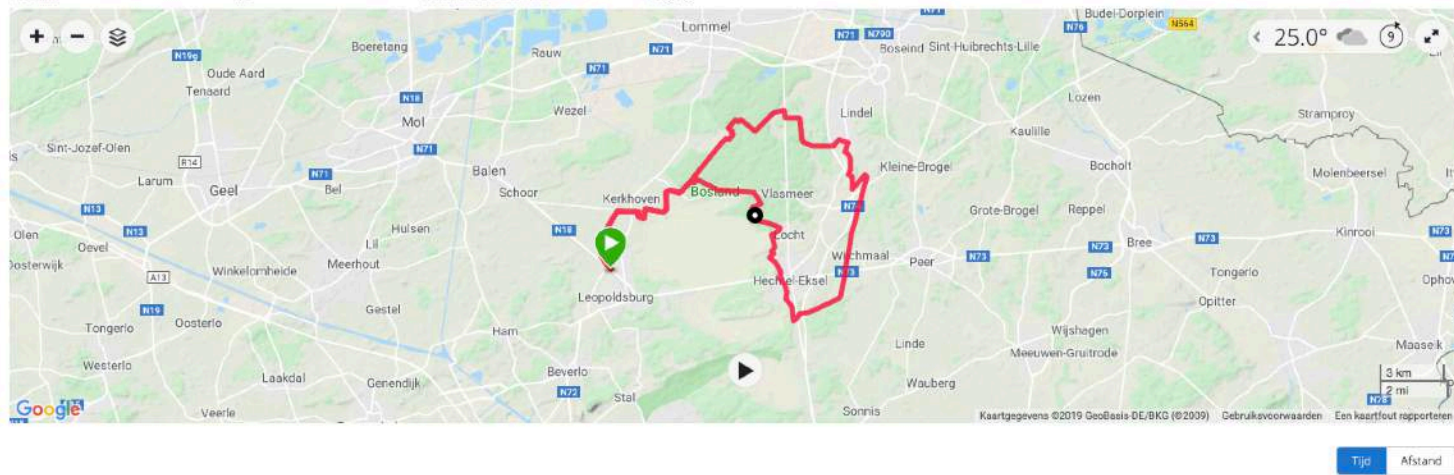
**Leopoldsburg Fietsen**  
 Evenementtype: Ongecategoriseerd Koers: --

52.74 km  
Afstand

2:58:58  
Tijd


17.7 kph  
Gemiddelde snelheid


114 m  
Stijging



**Fietsen door de bomen in bosland.** Op dit fietspad raak je veilig in hogere sferen. Letterlijk, want je fietst via een dubbele cirkel naar de ruïnes van de bomen. Je ziet, voelt en ruikt de Boslandse natuurpracht. Een erg toeristische attractie, maar wel heel apart.



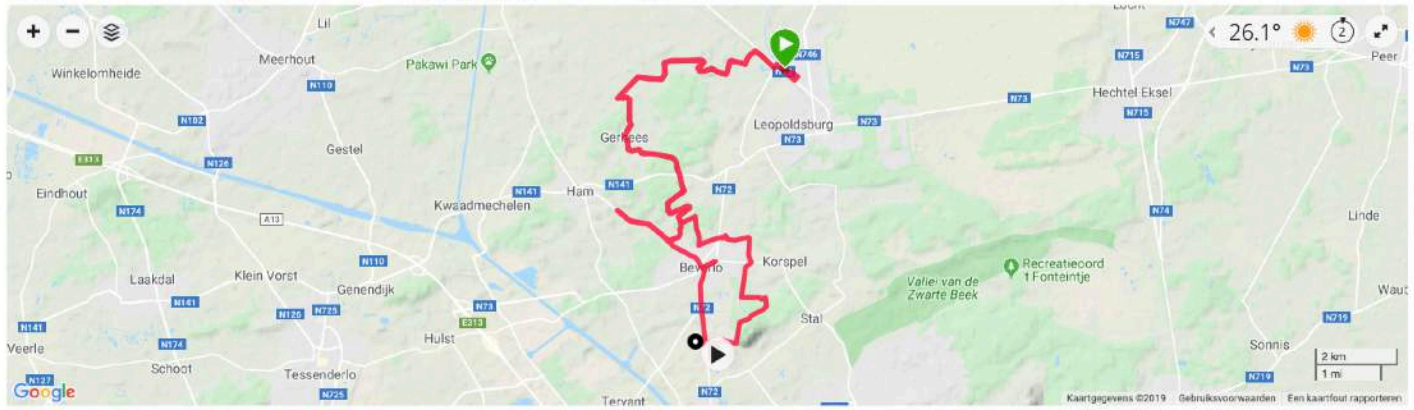






**Leopoldsburg Fietsen**  
 Evenementtype: Ongecategoriseerd Koers: --

40.41 km Afstand  
 2:38:20 Tijd  
 15.3 kph Gemiddelde snelheid  
 85 m Scijging



**Beringen en Be-mine.** Rond de mijn van Beringen werd een volledig dorp gebouwd, vooral door toedoen van de mijnmaatschappij. Na de sluiting van de mijnen werd er heel wat verbouwd, maar toch kan je nog veel herkennen van de typische mijncité. De arbeiderswijken, huizen van bedienden en ploegleiders tot het park van de directeur. Be-Mine is overigens de enige mijnsite in Limburg waar het industriële erfgoed nog zo goed mogelijk is bewaard gebleven. De mijngebouwen, de terrils, de koeltorens, de kolenwasserijen, ... in dit mooi mijndecor kunnen de bezoekers volgens de moderne bezoekmethodes kennis maken met een boeiend mijnverleden.












Sinds 2016 is er op de flank van de kleine mijnterril een [avonturenpark](#). Via een vlonderpad kom je aan de voet van de terril waar een aantal paden oplopen naar de top. Klimmen, klauteren, enkele glijbanen: kinderen zullen er dolle pret beleven.

En het eerste indoor duikcentrum van Europa, [TODI](#), opende in oktober 2016 in Beringen de deuren. Je kan er snorkelen en duiken tot op een diepte van tien meter inclusief de beleving van tropische zoetwatervissen om je heen.





WIL  MATHÉ  
Op Stap

W&M magazine

*Weesp, Nederland*